






Radon i danske boliger

Radonkortet viser, hvor mange procent af de enkelte kommuners enfamiliehuse, som i 2001 blev vurderet til at have en radonkoncentration over 200 Bq/m³. Kortet følger således de gamle kommunegrænser fra før 2007. Kommunerne er inddelt i fem klasser med tilhørende farve på følgende måde:

Farve	Andel over 200 Bq/m ³	Klasse
	10 - 30%	4
	3 - 10%	3
	1 - 3%	2
	0,3 - 1%	1
	0 - 0,3%	0

Baseret på radonundersøgelse offentliggjort i 2001 af Statens Institut for Strålebeskyttelse, Risø DTU og De Nationale Geologiske Undersøgelser for Danmark og Grønland

